

••• BIBLIOGRAPHIE •••

- **Guide méthodologique – Stratégies foncières locales et mobilisation des outils fonciers**

http://www.developpement-durable.gouv.fr/IMG/pdf/Guide_Methodologique_Mars_2013_cle0febb3.pdf



Document réalisé par le CETE Méditerranée et divers organismes – Mars 2013

Contenu : les stratégies et actions foncières à mener pour une maîtrise des sites (par acquisition ou contractualisation) et une gestion et des usages adaptés aux enjeux de biodiversité.

Objectifs : aider à la définition et la mise en œuvre de stratégies et actions foncières locales en faveur de la biodiversité ; capitaliser les expériences et savoir-faire à partir de cas concrets et ainsi, porter à connaissance le champ des possibles ; contribuer à une meilleure lisibilité des acteurs du foncier pour la préservation de la biodiversité et optimiser leur mobilisation.

Publics : collectivités et leurs groupements, services de l'État et établissements publics.

- **Manifeste "Gestion collective des biens communs : le succès de l'intelligence territoriale"**

<http://www.calameo.com/read/000749778962c2764c64d>



Document réalisé par le Cerdd, Gabnor - Avril 2013

Contenu : Protection de l'eau et agriculture biologique, les enjeux et leviers bavaois. La maîtrise territoriale de la qualité de l'eau : ce qu'il faut en retenir.

Proximité, subsidiarité : l'assurance de la cohérence de l'action publique. Les leviers pour transposer le modèle allemand à partir des spécificités françaises

En quoi la qualité de l'eau et les pratiques agricoles sont liées...

Objectifs : Munich et Augsburg (Bavière, Allemagne) sont les deux premières collectivités en Europe à avoir engagé une transition dans la gestion de l'eau, de l'agriculture et de l'alimentation. Constatant l'utilité sociale, environnementale et économique de ces démarches, 26 acteurs du Nord-Pas de Calais ont investigué sur le

terrain pour en retirer les enseignements à même de favoriser le déploiement de démarches similaires en Nord-Pas de Calais.

Publics : collectivités et leurs groupements, services de l'État et établissements publics.

- **Guide de la Biodiversité à l'usage des Maires**

http://www.ecomaires.com/wp-content/uploads/2013/03/Guide_de_la_biodiversit%C3%A9_%C3%A0_lusage_des_Maires.pdf



Document réalisé par l'Association Les Eco Maires en partenariat avec l'association Noé Conservation et le Ministère de l'Ecologie – 2010.


Contenu : présentation des éléments d'informations et de pistes d'actions pour favoriser la connaissance de la biodiversité sur le territoire communal, et protéger l'existant.

Objectifs :

Publics : collectivités.

- Guide méthodologique « Atlas de la biodiversité communale : pour s'approprier et protéger la biodiversité de son territoire »

<http://www.developpement-durable.gouv.fr/IMG/pdf/Guide-demarche-ABC-version-23-10-2014-1.pdf>



Contenu : Les étapes de la démarche d'atlas de la biodiversité communale (ou intercommunale), aide à la décision pour les communes et les intercommunalités souhaitant préserver et valoriser leur patrimoine naturel.

Objectif : aider les élus à monter leur projet d'atlas et à le piloter.

Public : collectivités.

- Actes du séminaire régional Land Life du 22/04/13

<http://www.cenlr.org/valoriser/projets/landlife/seminaire>



Contenu : Le projet européen Landlife vise à promouvoir l'intendance du territoire auprès du grand public, des organismes de conservation, propriétaires et autres acteurs. En 2013, chaque partenaire du projet a organisé un séminaire régional sur l'un des aspects de l'intendance, pour la promouvoir dans les pays partenaires et au-delà, mais aussi préparer le congrès international de clôture du projet (novembre 2014).

- Manuel européen sur l'intendance du territoire

<http://www.landstewardship.eu/ca/land-stewardship/download-archive/item/european-land-stewardship-manual-francais>




Landlife - Nov 2013. Ce manuel, rédigé dans le cadre du projet LandLife, s'intitule « *Tous ensemble, prenons soin de la nature - L'intendance du territoire comme outil de promotion de l'engagement social pour l'environnement en Europe* ».

Contenu : Il éclaire sur les enjeux et le fonctionnement de l'intendance du territoire, décrit ses contributions au regard des politiques européennes et présente des initiatives et conseils de mise en œuvre.

- Etudier et préserver les chauves-souris en Auvergne "

<http://www.cen-auvergne.fr/-Mediatheque-.html>



Contenu : Ouvrage de 128 pages, ce recueil d'expérience rassemble des expériences d'études, de protections, d'aménagements et de sensibilisation en faveur des chauves-souris mises en œuvre par de nombreux organismes autour des milieux naturels, des souterrains, des bâtiments et des ouvrages d'art en Auvergne. Cet ouvrage source d'expériences riches et diverses constitue une référence pour des actions applicables à différentes échelles.

- Il y a une forêt alluviale près de chez vous


http://www.cen-auvergne.fr/IMG/pdf/WEBplaquette_foret_alluviale.pdf



Contenu : destinée aux propriétaires, élus locaux ou utilisateurs des parcelles, cette plaquette présente les caractéristiques des forêts alluviales et vise à sensibiliser les acteurs concernés en faveur de leur préservation.

- Guide de gestion des espaces naturels du Val d'Allier

http://www.cen-auvergne.fr/IMG/pdf/Guide_gestion_val_dAllier_CENAuv.pdf



Contenu : Ce guide s'adresse donc aux élus locaux, aux agents communaux, aux propriétaires et autres acteurs soucieux de gérer durablement les espaces naturels du val d'Allier dont ils ont la responsabilité. Il n'a pas la prétention d'être exhaustif pour gérer le val d'Allier.

Ce guide s'appuie sur l'expérience pratique acquise depuis 20 ans par le CEN Auvergne sur les 700 ha d'espaces naturels qu'il gère en bord d'Allier, et plus particulièrement sur le secteur à forts enjeux du val d'Allier de Mezel à Dallet.

- Guide méthodologique des plans de gestion des réserves naturelles

Outils de gestion et de planification

http://ct79.espaces-naturels.fr/sites/default/files/documents/ct79/cahier_technique_79_complet_1_0.pdf



Remarque : ce guide fait l'objet d'une mise à jour. Sortie prévue fin 2015.

Contenu : Etablir le plan de gestion d'un espace protégé consiste d'abord à effectuer un diagnostic : identifier et hiérarchiser le patrimoine présent, évaluer les fonctionnalités des écosystèmes et analyser le contexte socio-économique, de manière à clarifier les enjeux de conservation, desquels découlent des objectifs et des opérations de gestion. Cette démarche doit être partagée avec les acteurs du territoire pour que la gestion ultérieure de l'espace protégé soit comprise et facilitée.

Cette méthode s'applique aux réserves naturelles mais elle peut également être utilisée pour les sites visés par un arrêté préfectoral de protection de biotope, les espaces naturels sensibles, les sites acquis par le Conservatoire du Littoral, ceux des Conservatoires régionaux d'espaces naturels, etc. pour autant que leur vocation principale demeure la conservation du patrimoine naturel.

- Plusieurs centres de ressources thématiques abritant de nombreux documents :

→ **Centre de ressource trame verte et bleue**

Divers documents méthodologiques, comptes rendus d'actions d'études et de mise en œuvre de la trame verte et bleue...

<http://www.trameverteetbleue.fr/>

→ **Pôle relais gestion et protection des tourbières**

Site très complet sur la connaissance, la protection et la gestion des tourbières en France et à l'étranger.

<http://www.pole-tourbieres.org/>

→ **Centre de ressource Loire nature**

Un outil de mutualisation et d'amélioration de la connaissance des espaces naturels de la vallée de la Loire et de ses affluents, depuis les têtes de bassin versant jusqu'à l'estuaire.

<http://centrederessources-loirenature.com/>

→ **Site de référence sur la rivière Allier**

Un site proposant une synthèse des connaissances et des enjeux liés à la rivière Allier.

<http://www.riviere-allier.com/>

→ **Faune flore Massif central**


Site collaboratif rassemblant une grande quantité d'informations sur la faune et flore du Massif central : cartes de répartition, photographies, liens vers des sites complémentaires...

<http://www.fauneflore-massifcentral.fr/>

- **Page « médiathèque du Conservatoire d'Espaces Naturels d'Auvergne »**

Plusieurs documents sont en téléchargement gratuit sur <http://www.cen-auvergne.fr/-Mediatheque-.html>

- **Sources et prés salés d'Auvergne**



Contenu : Ce livre de Stéphane Cordonnier recense de façon exhaustive les connaissances naturalistes actuelles sur les sources et prés salés d'Auvergne. Notre région est l'une des deux seules régions de France à abriter des sites salés continentaux. L'ouvrage propose également de découvrir les sites préservés et gérés par le Conservatoire d'espaces naturels d'Auvergne et divers organismes.

160 pages en couleur au format 16 cm X 21,5 cm.

En vente, 20 € net de port auprès du Conservatoire d'Espaces Naturels d'Auvergne

- **Le paysage végétal d'Auvergne**



Contenu : Ce guide propose un large tour d'horizon des communautés végétales qui composent les paysages de l'Auvergne. Par grands types de milieux (milieux secs, zones humides, vallées alluviales...), il permet de mieux comprendre l'écologie des paysages et de faire un lien entre les enjeux paysagers et ceux de la protection des espèces. Il constitue une excellente initiation, très illustrée, de ces différents types de végétation qui témoignent de la diversité écologique et géologiques de l'Auvergne.

208 pages en couleur au format 16 cm X 21,5 cm. En vente, 20 € + 4,50 € frais de port auprès du Conservatoire d'Espaces Naturels d'Auvergne.